

РЕСПУБЛИКА БЕЛАРУСЬ  
ЕДИНЫЙ ГОСУДАРСТВЕННЫЙ РЕГИСТР НЕДВИЖИМОГО  
ИМУЩЕСТВА, ПРАВ НА НЕГО И СДЕЛОК С НИМ

Государственный комитет по имуществу Республики Беларусь  
РУП "Гомельское агентство по государственной регистрации и  
земельному кадастру"  
Гомельский городской филиал

**СВИДЕТЕЛЬСТВО (УДОСТОВЕРЕНИЕ) № 350/1465-1996  
О ГОСУДАРСТВЕННОЙ РЕГИСТРАЦИИ**

По заявлению № 22781/16:1465 от 8 июня 2016 года  
в отношении **земельного участка** с кадастровым номером  
340100000007007134, расположенного по адресу: Гомельская обл., г.  
Гомель, микрорайон №94-96, площадь - 0.9819 га, назначение -  
строительство объекта "Многоквартирный жилой дом (позиция №38  
по генплану) в микрорайоне №94-96 в г.Гомеле"

**произведена государственная регистрация:**

1. создания земельного участка на основании выделения вновь образованного земельного участка;
2. возникновения права собственности Республики Беларусь на земельный участок, правообладатель - Республика Беларусь;
3. возникновения прав, ограничений (обременений) прав на земельный участок (право временного пользования), правообладатель - юридическое лицо, резидент Республики Беларусь Открытое акционерное общество "Гомельский домостроительный комбинат".

Приложения:

1. земельно-кадастровый план земельного участка

Примечания: нет

Свидетельство составлено 8 июня 2016 года

Регистратор *Полоцкая Анастасия Александровна*

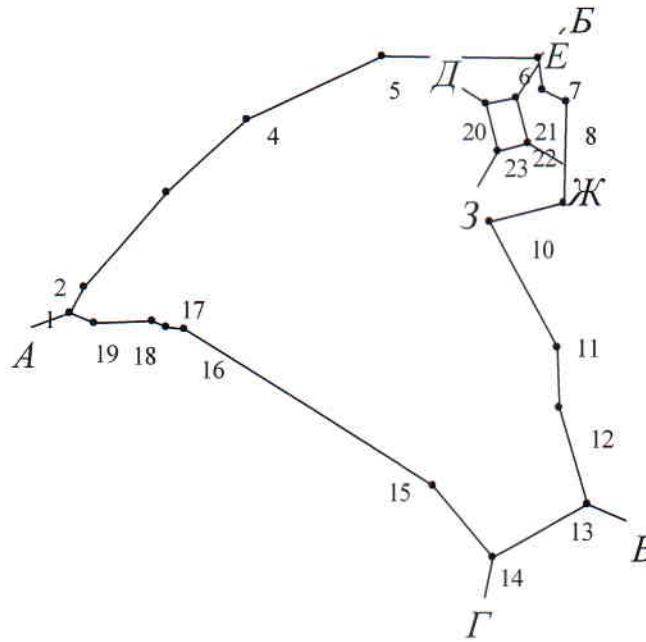
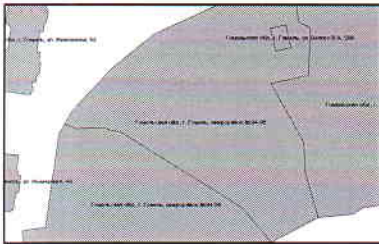


(подпись)

Лист 1 из 2

**ЗЕМЕЛЬНО-КАДАСТРОВЫЙ ПЛАН ЗЕМЕЛЬНОГО УЧАСТКА**

Кадастровый номер: **34010000007007134**  
 Площадь участка: **0.9819 га**  
 Адрес: **Гомельская обл., г. Гомель, микрорайон №94-96**  
 Целевое назначение: **строительство объекта "Многоквартирный жилой дом (позиция №38 по генплану) в микрорайоне №94-96 в г.Гомеле"**  
 Категория земель: **Земли промышленности, транспорта, связи, энергетики, обороны и иного назначения**  
 Масштаб плана: **1:2000**




Номера точек	Меры линий, м
1-2	8.15
2-3	32.60
3-4	28.64
4-5	39.65
5-6	41.25
6-7	9.06
7-8	7.11
8-9	26.26
9-10	20.66
10-11	37.35
11-12	16.39
12-13	26.02
13-14	28.34
14-15	24.72
15-16	77.92
16-17	4.71
17-18	4.22
18-19	15.07
19-1	7.01
20-21	8.36
21-22	12.76
22-23	8.37
23-20	12.76

**УСЛОВНЫЕ ОБОЗНАЧЕНИЯ**

- граница земельного участка
- точка поворота границы земельного участка

ОПИСАНИЕ СМЕЖНЫХ ЗЕМЕЛЬ		
От точки	До точки	Кадастровый блок и номер смежного земельного участка
А	Б	Зарегистрированные земельные участки отсутствуют
Б	В	7:7133
В	Г	Зарегистрированные земельные участки отсутствуют
Г	А	7:7132
Д	Е	7:6233
Е	Ж	7:6233
Ж	З	7:6233
З	Д	Зарегистрированные земельные участки отсутствуют

**Сведения об организации, выдавшей документ**  
 Гомельский городской филиал РУП "Гомельское агентство по государственной регистрации и земельному кадастру"  
  
 регистратор недвижимости  
 Полоцкая А.А. 08.06.2016

*h*